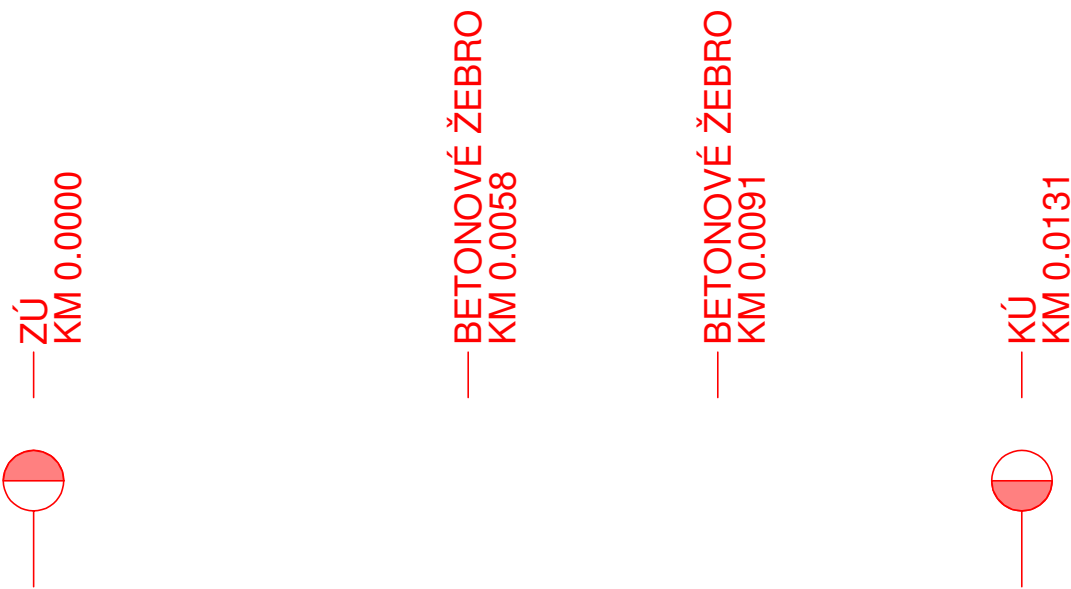


KRAJ
KATASTRÁLNÍ ÚZEMÍ
ČÍSLO PARCELY
DRUH POZEMKU

Zlínský	
Nedachlebice	
3929	3931
ostatní plocha	ostatní plocha



ČÍSLO PP

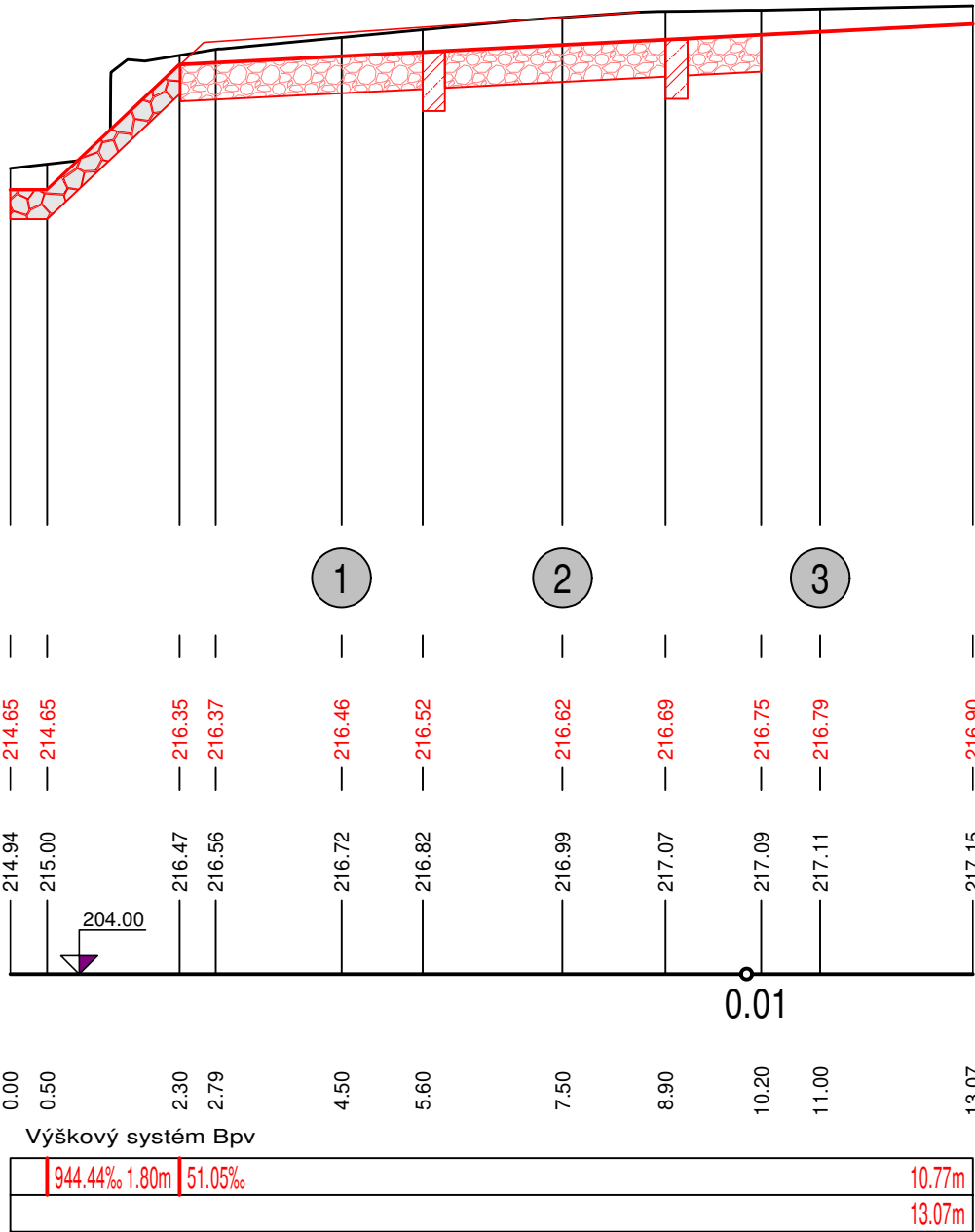
NÁVRHOVÉ DNO

STÁVAJÍCÍ TERÉN

SROVNÁVACÍ ROVINA
STANIČENÍ V KM

STANIČENÍ V M

SPÁD NA DÉLKU [m]
CELKOVÁ DÉLKA [m]




OTEVŘENÝ PŘÍKOP OP2 V K.Ú. NEDACHLEBICE

Podélný profil průlehem

M 1 : 100/100

Polohopisný systém: Výškopisný systém:

Vedoucí projektant:	Kreslil:	Zodpovědný projektant:	 Projektová a inženýrská činnost v oboru stavby vodního, lesního hospodářství a krajinného inženýrství U Svitavy 2, 618 00 Brno IČ: 00220078 tel.: 606 033 120	
Ing. Petr Marčák	Ing. Michal Kachtík	Ing. Petr Marčák		
Stavebník: Obec Nedachlebice			Formát:	2xA4
K.ú.: Nedachlebice			Datum:	04/2024
Kraj: Zlínský			Stupeň PD:	DSP+DPS
Název akce / stavebního objektu:			Archivační č.:	23098-14XO-KM
Obsah:			Měřítko:	Výkres číslo:
Podélný profil průlehem			1 : 100/100	D.4.